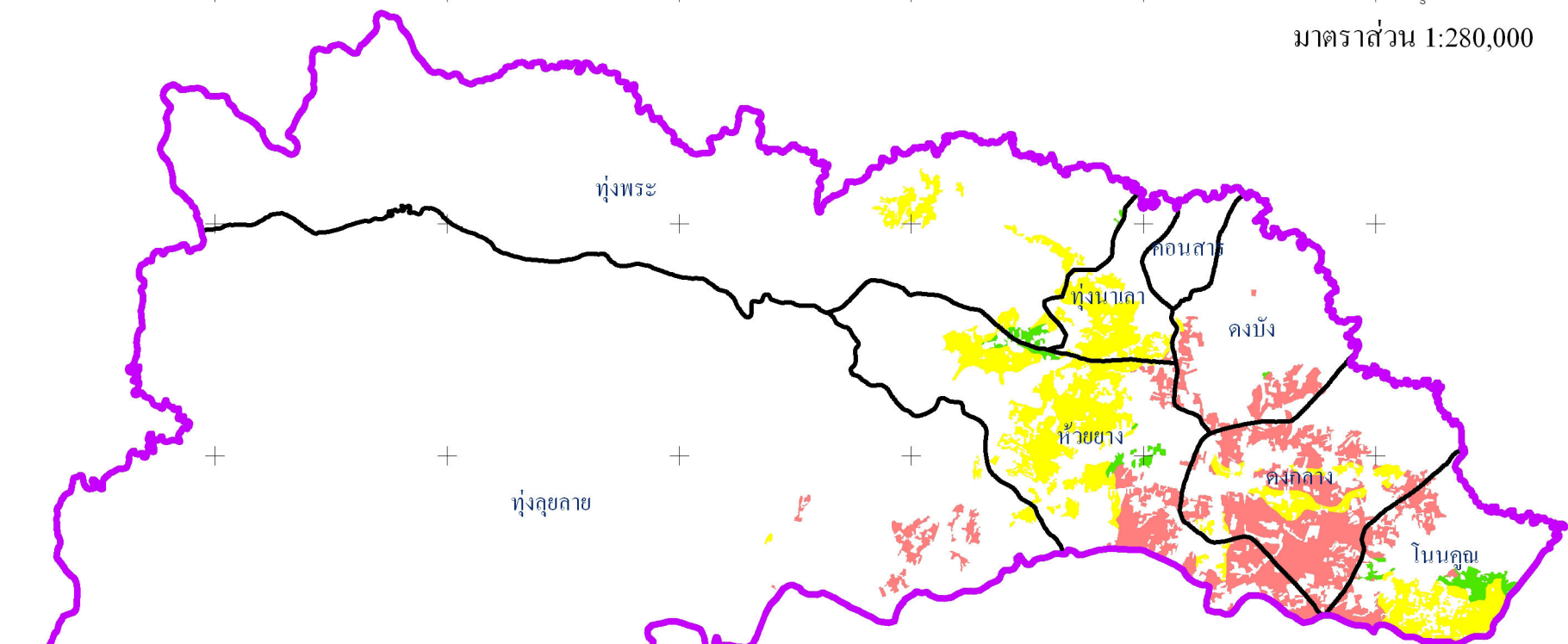







แผนที่พื้นที่ที่เหมาะสมในการปลูกอ้อยอำเภอคอนสารจังหวัดชัยภูมิ ปี พ.ศ. 2554


 มาตรฐาน 1:280,000



สัญลักษณ์	คำอธิบาย	เนื้อที่(ไร่)
	พื้นที่เหมาะสมมากในการปลูกอ้อย	3,105.72
	พื้นที่เหมาะสมปานกลางในการปลูกอ้อย	31,222.43
	พื้นที่เหมาะสมน้อยในการปลูกอ้อย	33,124.60
	รวม	67,452.75
	ขอบเขตอำเภอ	
	ขอบเขตตำบล	



จัดทำโดย กลุ่มวางแผนการใช้ที่ดิน สพข.3