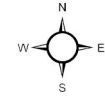
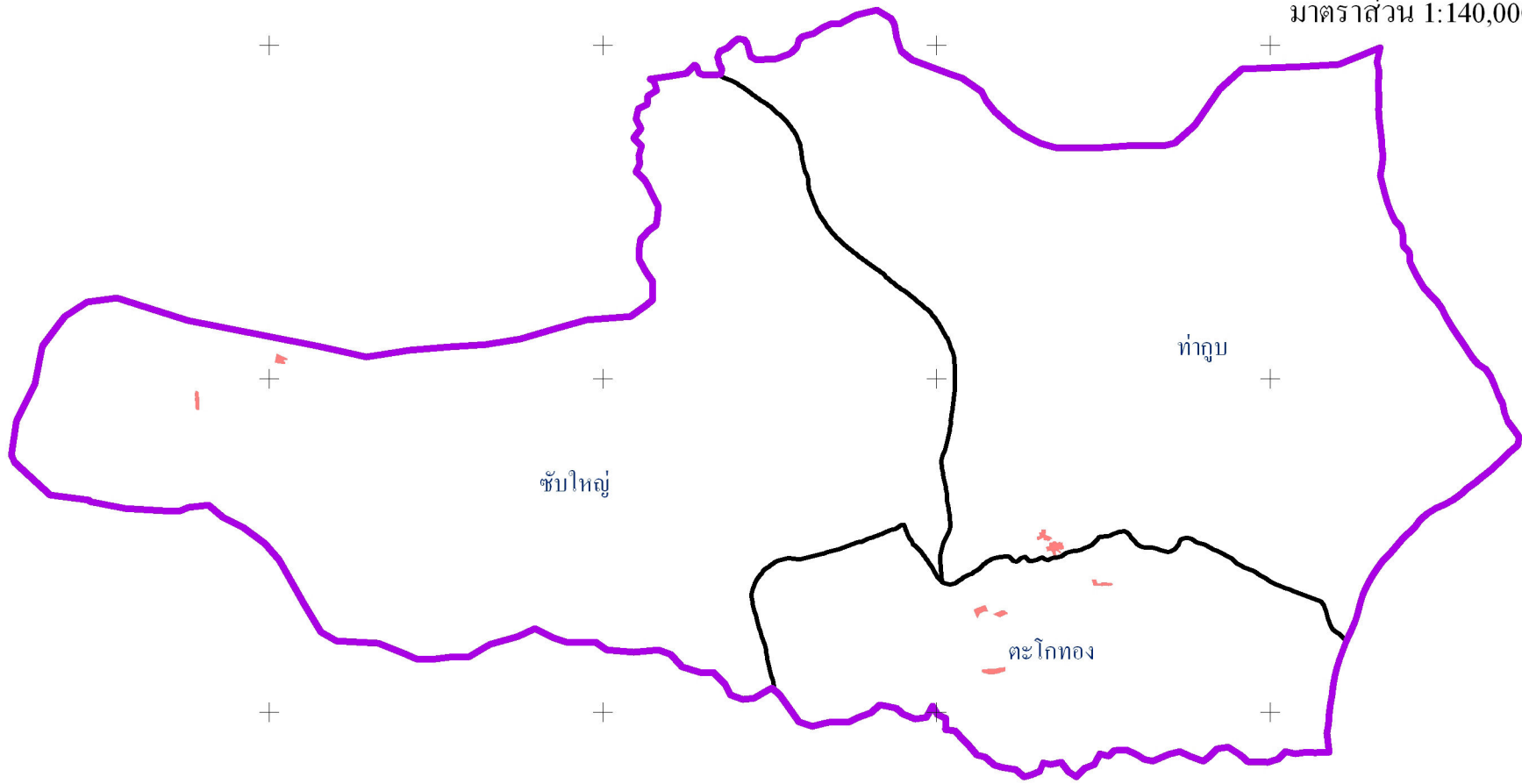





แผนที่พื้นที่เหมาะสมในการปลูกอ้อยอำเภอชัยใหญ่ จังหวัดชัยภูมิ ปี พ.ศ. 2554



มาตราส่วน 1:140,000



สัญลักษณ์	คำอธิบาย	เนื้อที่(ไร่)
	พื้นที่เหมาะสมน้อยในการปลูกอ้อย	200.79
	รวม	200.79
	ขอบเขตอำเภอ	
	ขอบเขตตำบล	



จัดทำโดย กลุ่มวางแผนการใช้ที่ดิน สพข.3