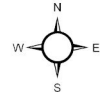
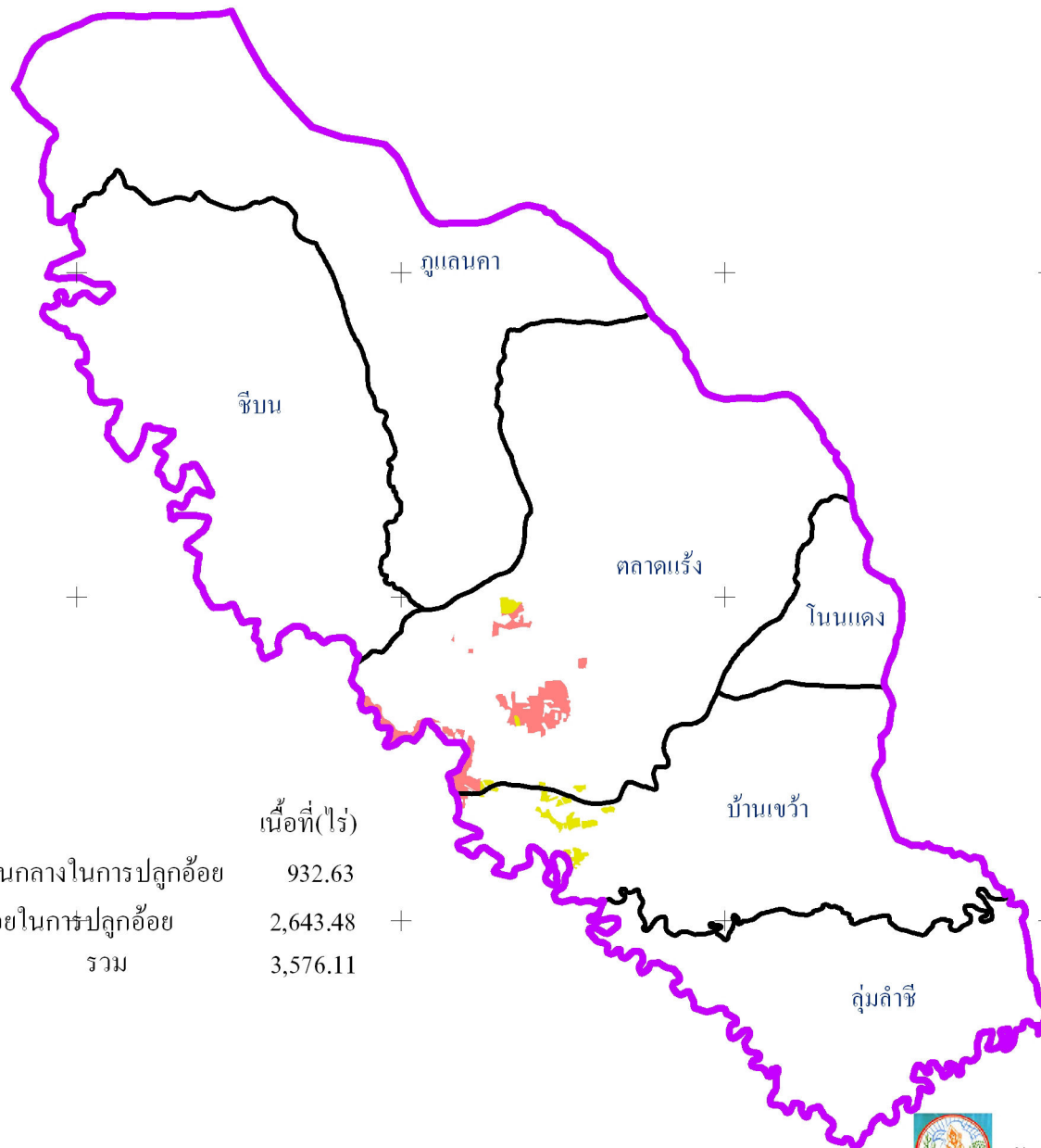




แผนที่พื้นที่เหมาะสมในการปลูกอ้อยอำเภอบ้านเขว้าจังหวัดชัยภูมิ ปี พ.ศ. 2554



มาตราส่วน 1:210,000



สัญลักษณ์	คำอธิบาย	เนื้อที่(ไร่)
	พื้นที่เหมาะสมปานกลางในการปลูกอ้อย	932.63
	พื้นที่เหมาะสมน้อยในการปลูกอ้อย	2,643.48
	รวม	3,576.11

-  ขอบเขตอำเภอ
-  ขอบเขตตำบล



จัดทำโดย กลุ่มวางแผนการใช้ที่ดิน สฟช.3