




แผนที่พื้นที่ที่เหมาะสมในการปลูกอ้อยอำเภอบ้านแท่นจังหวัดชัยภูมิ ปี พ.ศ. 2554



มาตราส่วน 1:140,000

สัญลักษณ์	คำอธิบาย	เนื้อที่(ไร่)
	พื้นที่ที่เหมาะสมมากในการปลูกอ้อย	5.36
	พื้นที่ที่เหมาะสมปานกลางในการปลูกอ้อย	13,253.23
	พื้นที่ที่เหมาะสมน้อยในการปลูกอ้อย	6,979.77
	รวม	20,243.72

-  ขอบเขตอำเภอ
-  ขอบเขตตำบล



จัดทำโดย กลุ่มวางแผนการใช้ที่ดิน สพข.3

