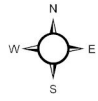
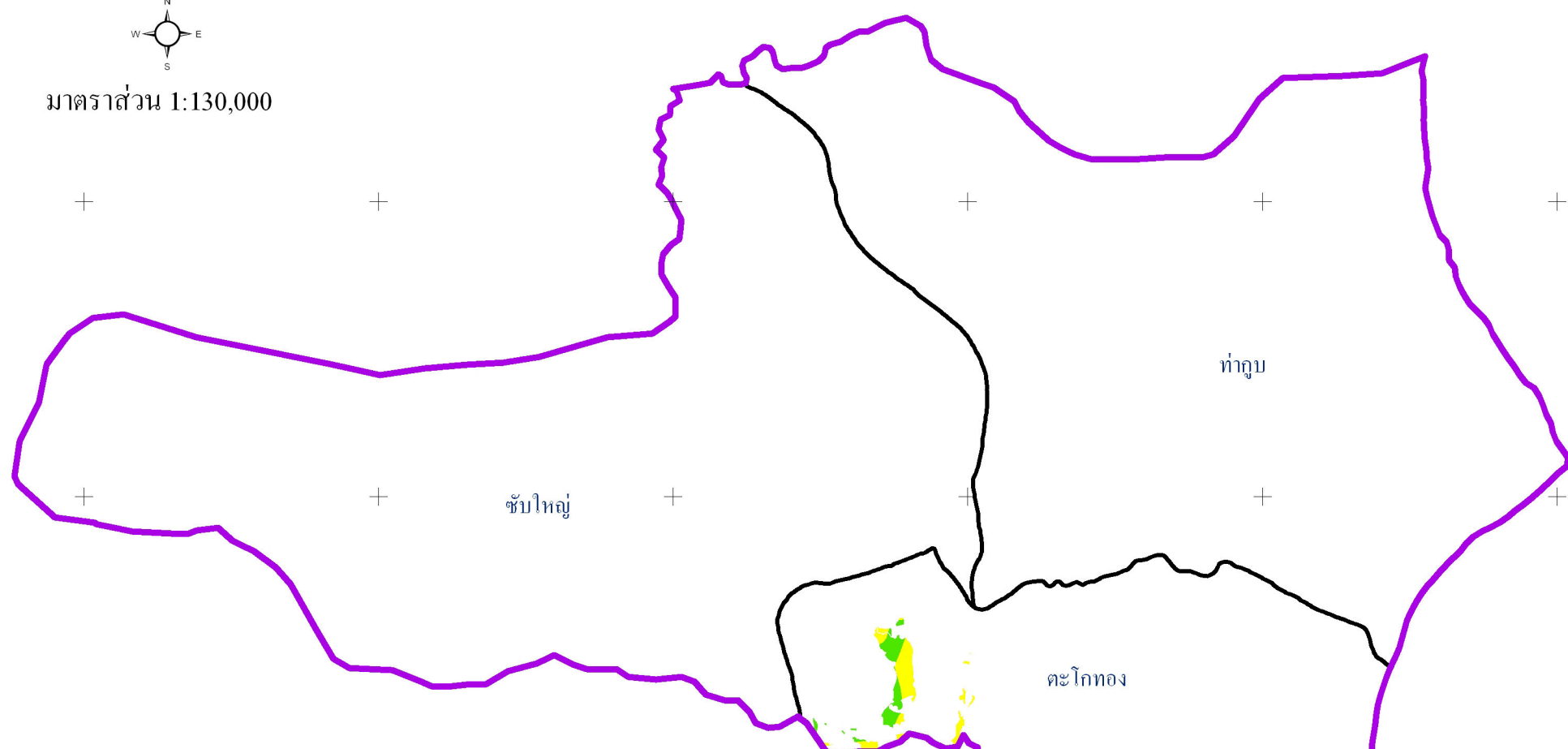






# แผนที่พื้นที่ที่เหมาะสมในการปลูกข้าวอำเภอชัยใหญ่ จังหวัดชัยภูมิ ปี พ.ศ. 2554



มาตราส่วน 1:130,000



สัญลักษณ์	คำอธิบาย	เนื้อที่(ไร่)
	พื้นที่เหมาะสมมากในการปลูกข้าว	256.91
	พื้นที่เหมาะสมปานกลางในการปลูกข้าว	412.22
	รวม	669.13
	ขอบเขตอำเภอ	
	ขอบเขตตำบล	



จัดทำโดย กลุ่มวางแผนการใช้ที่ดิน สพข.3