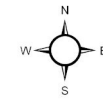
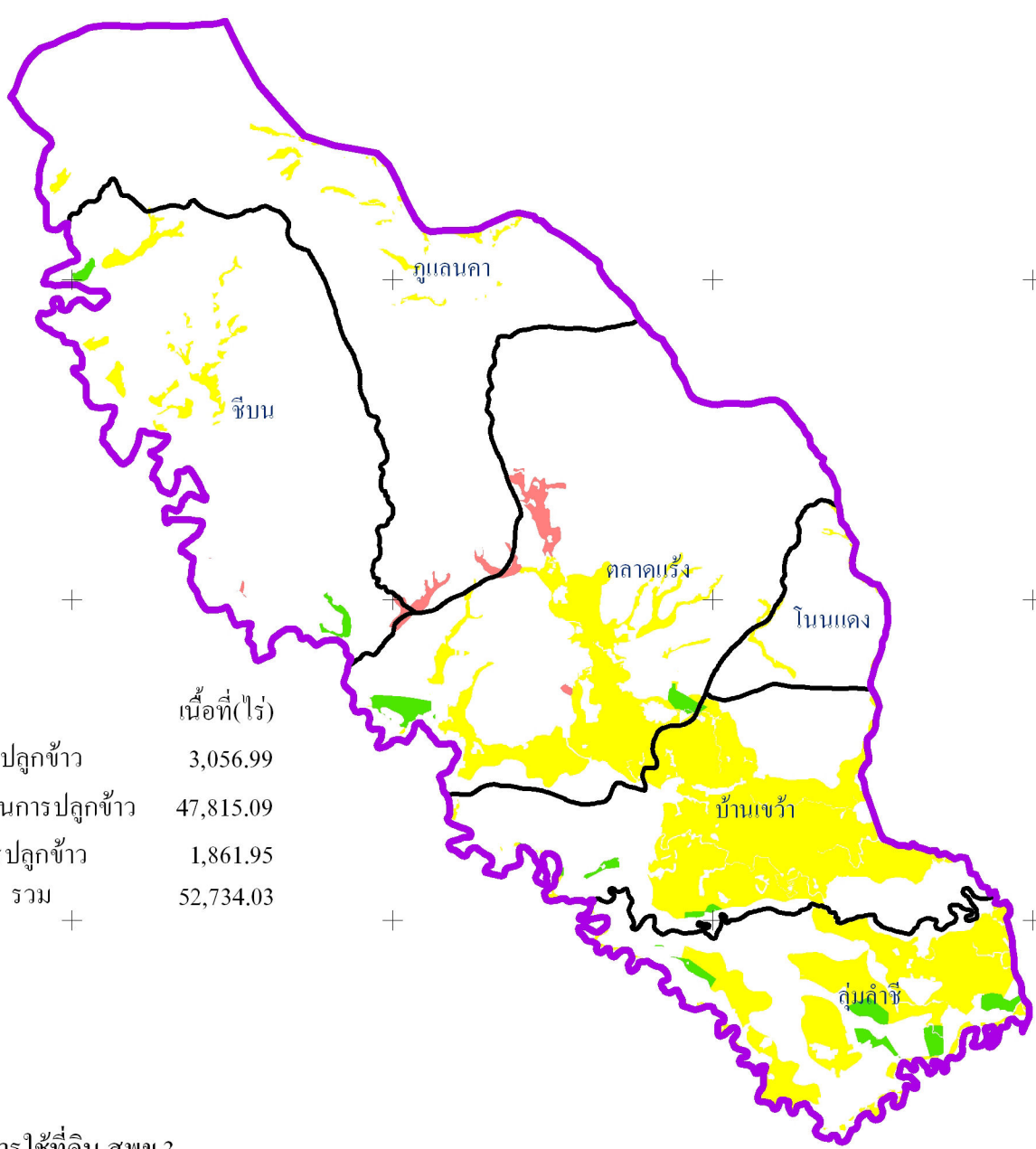







# แผนที่พื้นที่เหมาะสมในการปลูกข้าวอำเภอบ้านเขว้า จังหวัดชัยภูมิ ปี พ.ศ. 2554



มาตราส่วน 1:210,000



สัญลักษณ์	คำอธิบาย	เนื้อที่(ไร่)
	พื้นที่เหมาะสมมากในการปลูกข้าว	3,056.99
	พื้นที่เหมาะสมปานกลางในการปลูกข้าว	47,815.09
	พื้นที่เหมาะสมน้อยในการปลูกข้าว	1,861.95
	รวม	52,734.03
	ขอบเขตอำเภอ	
	ขอบเขตตำบล	



จัดทำโดย กลุ่มวางแผนการใช้ที่ดิน สพข.3