




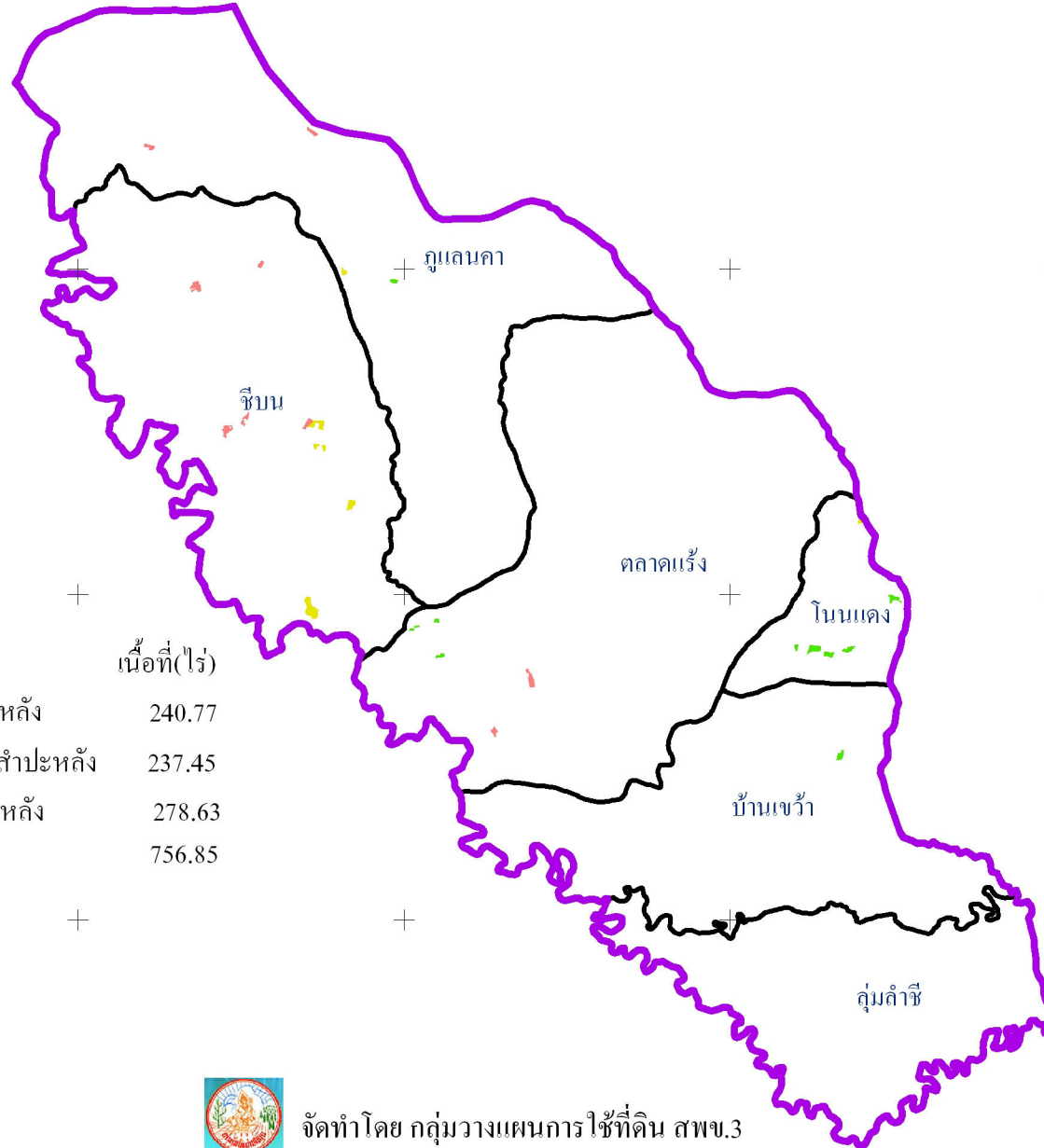


แผนที่พื้นที่ที่เหมาะสมในการปลูกมันสำปะหลังอำเภอบ้านเขว้า จังหวัดชัยภูมิ ปี พ.ศ. 2554



มาตราส่วน 1:210,000

| สัญลักษณ์ | คำอธิบาย | เนื้อที่(ไร่) |
|---|---|---------------|
|  | พื้นที่ที่เหมาะสมมากในการปลูกมันสำปะหลัง | 240.77 |
|  | พื้นที่เหมาะสมปานกลางในการปลูกมันสำปะหลัง | 237.45 |
|  | พื้นที่เหมาะสมน้อยในการปลูกมันสำปะหลัง | 278.63 |
| | รวม | 756.85 |
|  | ขอบเขตอำเภอ | |
|  | ขอบเขตตำบล | |



จัดทำโดย กลุ่มวางแผนการใช้ที่ดิน สพข.3