



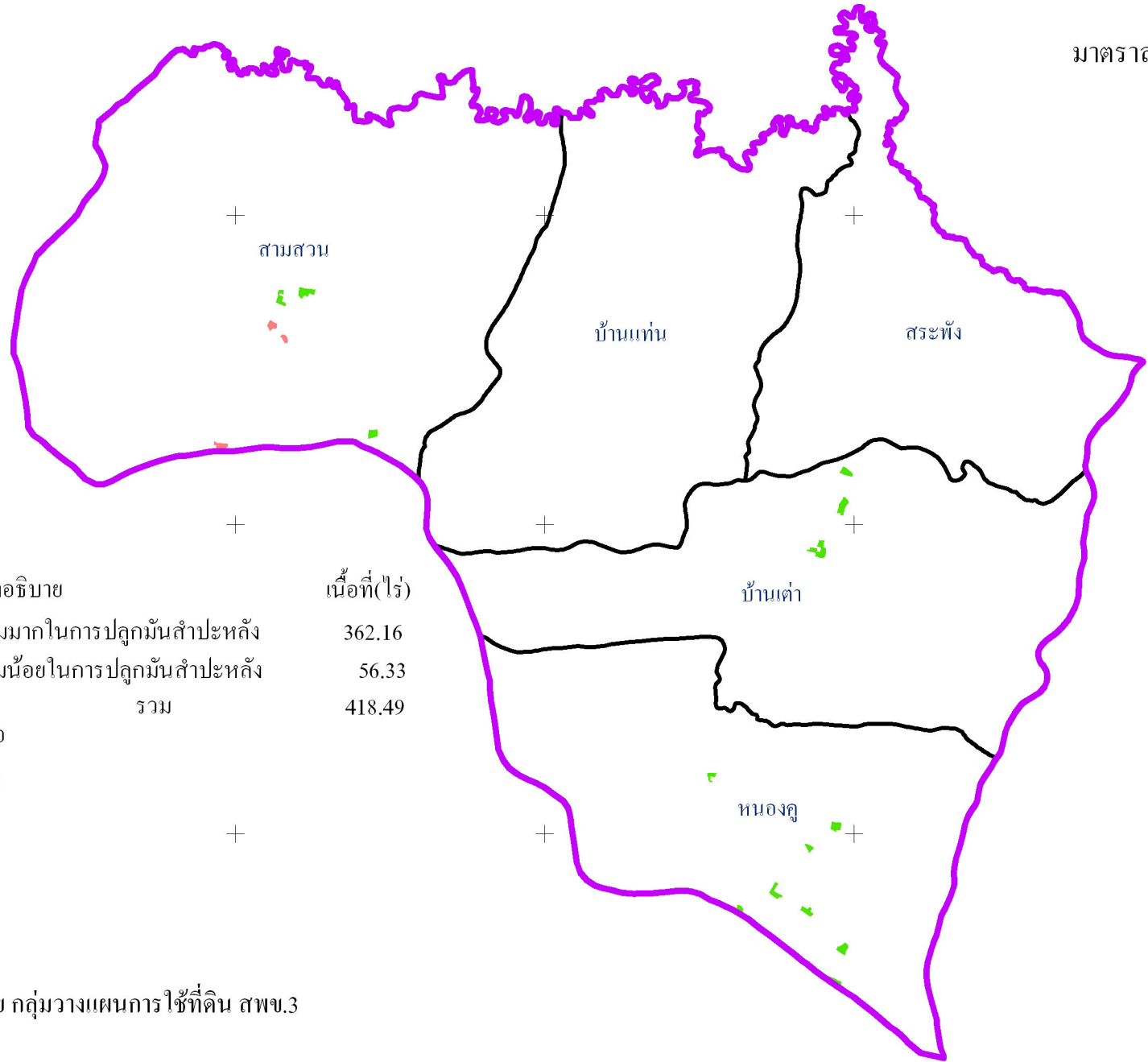


แผนที่พื้นที่เหมาะสมในการปลูกมันสำปะหลังอำเภอบ้านแท่น จังหวัดชัยภูมิ ปี พ.ศ. 2554



มาตราส่วน 1:140,000

สัญลักษณ์	คำอธิบาย	เนื้อที่(ไร่)
	พื้นที่เหมาะสมมากในการปลูกมันสำปะหลัง	362.16
	พื้นที่เหมาะสมน้อยในการปลูกมันสำปะหลัง	56.33
	รวม	418.49
	ขอบเขตอำเภอ	
	ขอบเขตตำบล	



จัดทำโดย กลุ่มวางแผนการใช้ที่ดิน สฟช.3