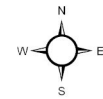
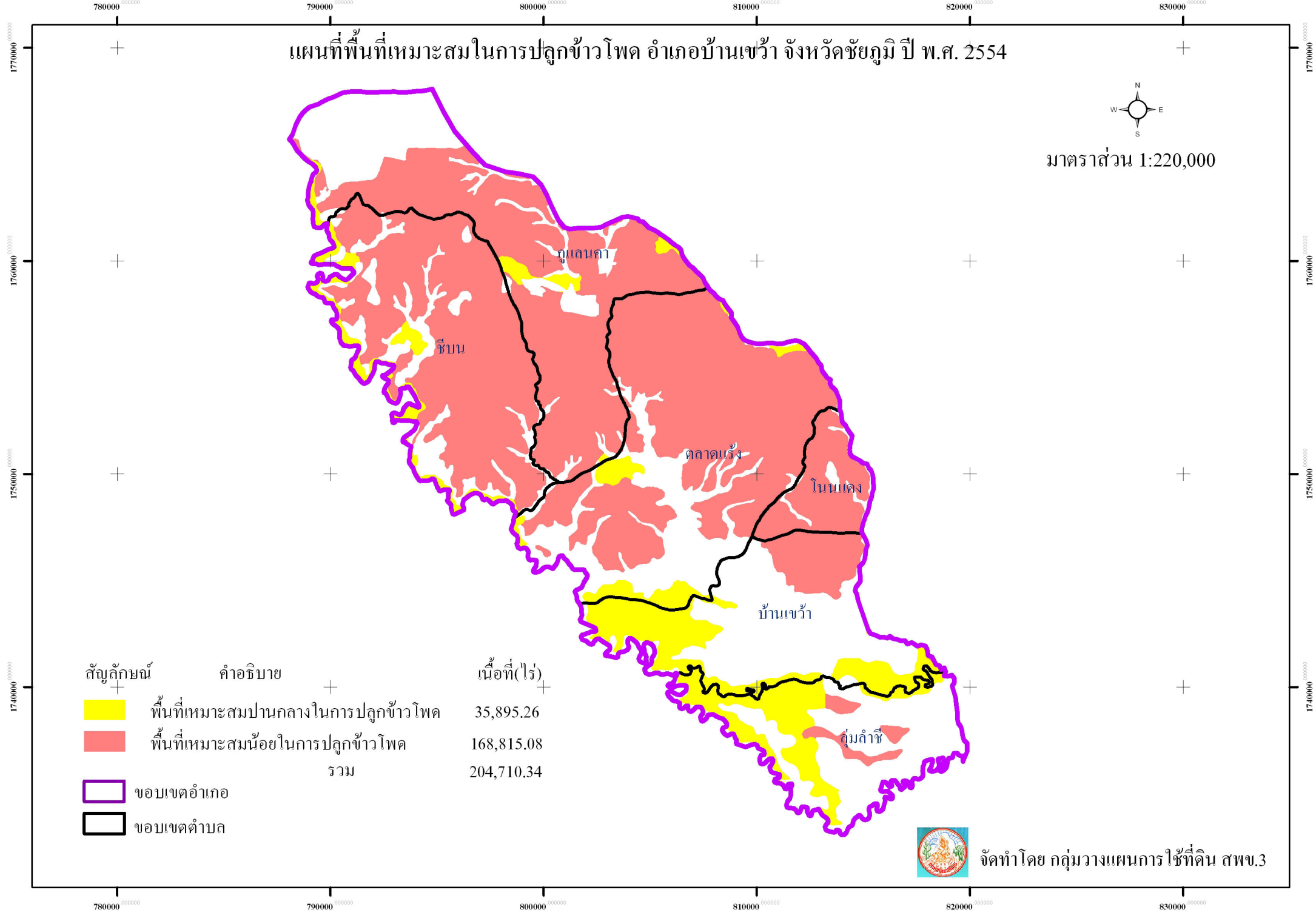






แผนที่พื้นที่ที่เหมาะสมในการปลูกข้าวโพด อำเภอบ้านเขว้า จังหวัดชัยภูมิ ปี พ.ศ. 2554



มาตราส่วน 1:220,000



สัญลักษณ์	คำอธิบาย	เนื้อที่(ไร่)
	พื้นที่เหมาะสมปานกลางในการปลูกข้าวโพด	35,895.26
	พื้นที่เหมาะสมน้อยในการปลูกข้าวโพด	168,815.08
	รวม	204,710.34
	ขอบเขตอำเภอ	
	ขอบเขตตำบล	



จัดทำโดย กลุ่มวางแผนการใช้ที่ดิน สวทช.3