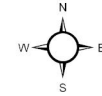




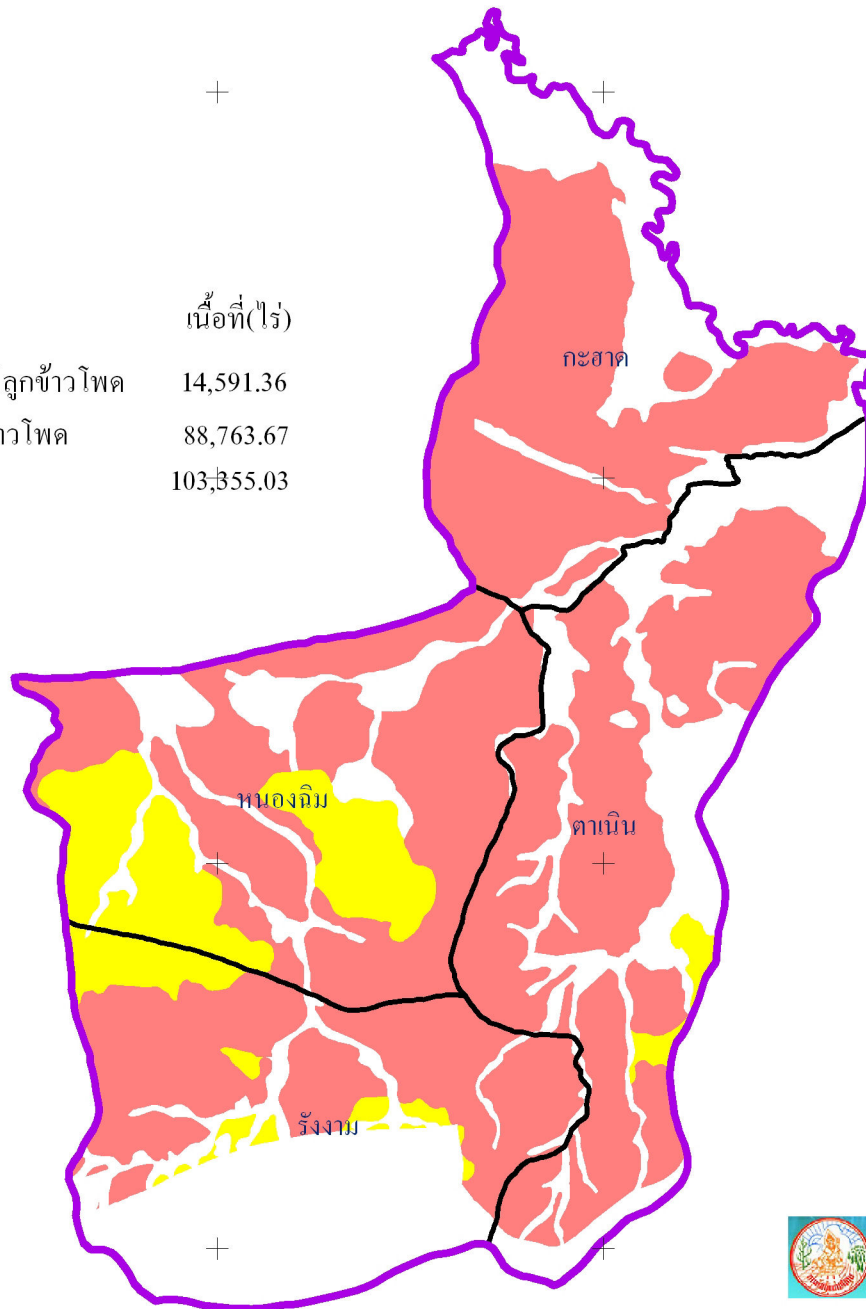


แผนที่พื้นที่ที่เหมาะสมในการปลูกข้าวโพด อำเภอเนินสง่า จังหวัดชัยภูมิ ปี พ.ศ. 2554



มาตราส่วน 1:160,000

สัญลักษณ์	คำอธิบาย	เนื้อที่(ไร่)
	พื้นที่เหมาะสมปานกลางในการปลูกข้าวโพด	14,591.36
	พื้นที่เหมาะสมน้อยในการปลูกข้าวโพด	88,763.67
	รวม	103,355.03
	ขอบเขตอำเภอ	
	ขอบเขตตำบล	



จัดทำโดย กลุ่มวางแผนการใช้ที่ดิน สพข.3