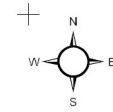
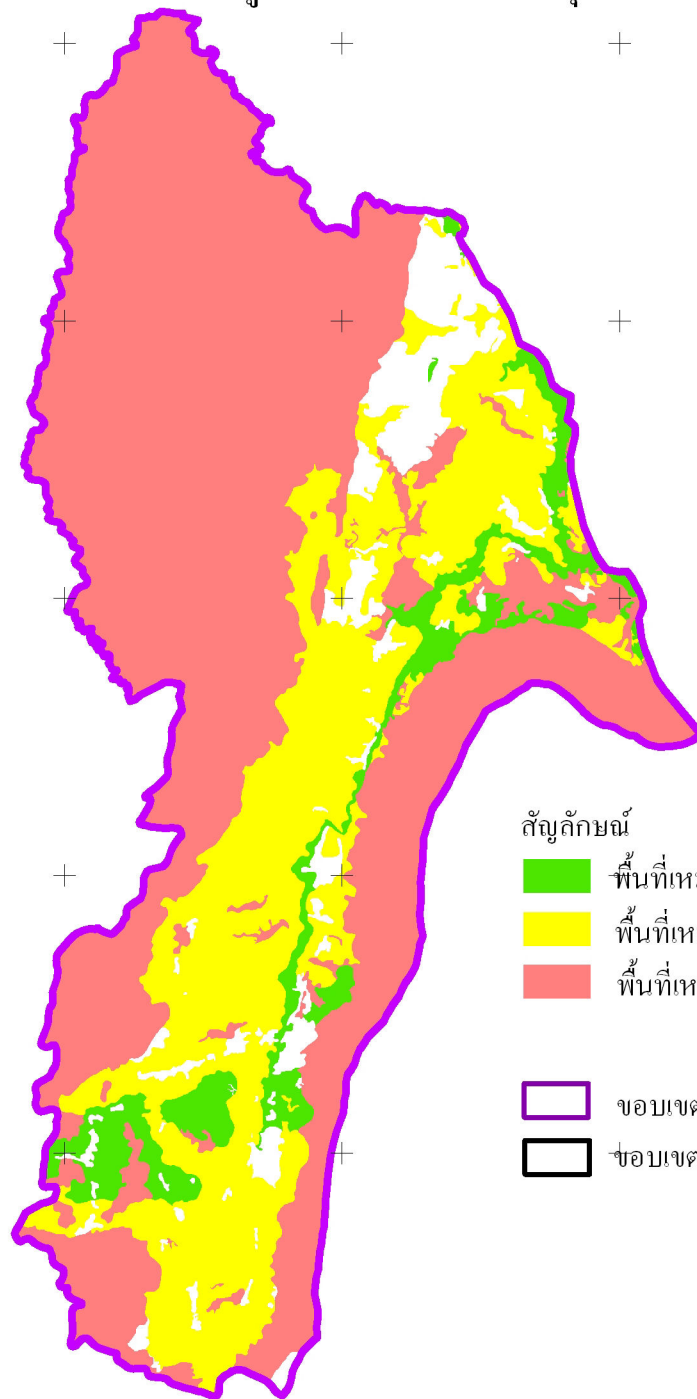







# แผนที่พื้นที่เหมาะสมในการปลูกยางพาราอำเภอภักดีชุมพลจังหวัดชัยภูมิ ปี พ.ศ. 2554



มาตราส่วน 1:270,000



สัญลักษณ์	คำอธิบาย	เนื้อที่(ไร่)
	พื้นที่ที่เหมาะสมมากในการปลูกยางพารา	25,321.94
	พื้นที่เหมาะสมปานกลางในการปลูกยางพารา	103,500.67
	พื้นที่เหมาะสมน้อยในการปลูกยางพารา	231,119.24
	รวม	359,941.85
	ขอบเขตอำเภอ	
	ขอบเขตตำบล	



จัดทำโดย กลุ่มวางแผนการใช้ที่ดิน สวท.3